



SEILAND
ALPINT ØYLANDSKAP
I VEST-FINNMARK



STEILE KYSTFJELL MED SKANDINAVIAS NORDLIGSTE ISBREER

Seiland er en egenartet og vakker del av Vest-Finnmarks øynatur, med små og store fjorder omkranset av bratte fjell som stuper i havet. Seilands to isbreer er de nordligste i Skandinavia. Til å være så langt mot nord er deler av nasjonalparken forbløffende grønn og frodig. De steile kystfjellene er hekkeplass for en rik bestand av rovfugl.



Sjutalet



Store Bekkarfjord



Straumdalen



NATUROPPLEVELSER

Friluftsliv

Opplevelsesmulighetene på Seiland er mange, og det er flotte turmuligheter til fots eller med ski. Nasjonalparken har et variert og spennende turterreng fra fjorder og steile kystfjell, til bjørkeskog og frodige høgstaudeenger nede i daler, via vannrike, varierte fjellområder til isbreer og høg fjell. De mest eigna områdene for fotturer er Store Bekkarfjord, Bårdfjorden og Straumdalen. Har du utstyr er brevandring på Seilandsjøkelen å anbefale.



Bårdforddalen

Fiskemulighetene er gode i de mange fjellvannene. Det er også gode muligheter for småviltjakt i nasjonalparken. Husk å kjøpe jakt- og fiskekort.

Det er ikke tilrettelagt med merka stier og åpne hytter i nasjonalparken, og det er ingen veier inn til området. Sammen med det til dels bratte terrenget gjør dette at det er ekstra viktig å ha med godt turutstyr hvis du vil besøke nasjonalparken.



Seilandsjøkelen



Jøfjord



LANDSKAP OG GEOLOGI

Bratte fjell, fjorder og breer

Seiland er Finmarks nest største øy etter Sørøya. Øya er en østlig utpost av vårt alpine kystlandskap, med mange topper over 800 moh. De to breene i Seiland nasjonalpark, Seilandsjøkelen og Nordmannsøkelen, er Skandinavias nordligste. Ingen andre steder i Skandinavia er det dannet breer i så lav høyde over havet. Landskapet på Seiland preges av en rekke større og mindre fjorder. De dype fjordene, Store Kufjord og Jøfjord, deler nesten øya i to. Det mest alpine terrenget i nasjonalparken ligger i vest, hvor en rekke bratte tinder stuper i havet.





Melkelva – uberørt vassdrag fra bre til fjord

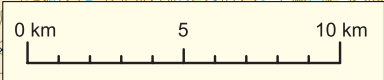
Seilandsjøkelen er den største breen på Seiland. I brefronten sør for breen er det et vidstrakt platå med et karakteristisk, småkupert terreng. Smeltevann fra breen samles i Melkelva. Landskapet er preget av forkastninger som gir vannene og elva en særegen vinkelform.

Melkelva renner med stryk og fosser uberørt gjennom landskapet og ut i havet i Store Bekkarfjord.

TEGNFORKLARING

-  Nasjonalpark
-  Overnatting
-  Servering
-  Informasjon
-  Campingplass
-  Flyplass
-  Bilferje
-  Hurtigbåt

Formgivning og digital kartografi: Gåsvatn kart-tjenester, www.kart-tjenester.no Digitale kartdata: Statens kartverk N250. Tillatelse nr. MAD12002-R125240







Sibirgresslök



PLANTE- OG DYRELIV

Særprega og frodig planteliv

Seiland har en egenarta berggrunn med et betydelig innslag av svært næringsrike, såkalt ultrabasiske, bergarter. Den rike berggrunnen finnes særlig i sør, der den sammen med det fuktige kystklimaet gir opphav til et variert og stedvis meget rikt og frodig planteliv. I fjellområdene vokser sjeldne og kravfulle fjellplanter, som dvergarve, snøgress og stjernøyvalmue. Rundt bunnen av Store Bekkarfjord er fjellene irrg grønne av høyt gress nesten helt til topps, og framstår som et svært vakkert beitelandskap. Enkelte steder, som i bunnen av Jøfjorden og Flaskefjorden, vokser svært frodig bjørkeskog med store bregner og urter. Havstrendene i nasjonalparken er oftest bratte og steinlendte, men artsrike strandenger finnes også, blant annet i Bårdfjord.



Havørn



Jaktfalk

Rik rovfuglfauna

Seilands mange øde og bratte fjellområder med tallrike klipper mot sjøen, huser en stor bestand av ulike arter rovfugler. En rekke havørn hekker her sammen med kongeørn, jaktfalk, dvergfalk, tårnfalk og fjellvåk. Langs de mindre steile delene av kystlinja finnes kolonier med måker og terner, samt vadere, grågås, ærfugl og teist. Ved vann og vassdrag inne på øya hekker en del våtmarksfugl, blant annet storlom og smålom. Av pattedyr er oter, røyskatt og hare vanlige i nasjonalparken.



HISTORIE OG KULTURMINNER

I nasjonalparken er det funnet spor etter bosetting fra helt tilbake til steinalderen og jernalderen. Det er også funnet spor etter fangstinnretninger. Kartmateriale fra 1800-tallet viser at det den gang bodde folk nærmest i hver fjord på Seiland. I dag er det ingen fast bosetting i nasjonalparken, men du kan mange steder se rester etter den gamle bosettingen ved sjøkanten i form av hustufter, båtstø og små engeiteiger. Nasjonalparken er sommerbeite for tamrein, og du kan se reingjerder og anlegg som brukes i drifta, blant annet ved Lille Bekkarfjord. Det beiter også sau i deler av nasjonalparken, og det står et samlegjerde og ei gjeterhytte ved Store Bekkarfjord.





I en nasjonalpark er du naturens gjest

- Gå hvor du vil, på beina eller på ski.
Alt som har motor er i utgangspunktet forbudt.
- Rast hvor du vil, og overnatt gjerne i telt.
Rydd opp etter deg, og ta med søpla hjem.
- Du kan tenne bål, men husk det generelle
bålbrenningsforbudet i skogsmark mellom
15. april og 15. september. Vis hensyn når du
sanker ved.
- Du kan plukke bær, matsopp og vanlige planter
til eget bruk. Vis hensyn til kulturminner,
vegetasjon og dyreliv. Ta ekstra hensyn i
hekke- og yngletida.
- Benytt deg av mulighetene til jakt og fiske.
Husk jakt-/fiskekort. Ikke bruk levende fisk som
agn. Du må heller ikke ta med deg levende fisk
fra ett vassdrag til et annet.
- Du kan ta med deg hund, men husk båndtvang
i perioden 1. april til 20. august.





Kort om Seiland nasjonalpark

Hvor:

I Alta, Hammerfest og Kvalsund kommuner i Finnmark fylke.

Fremste særpreg:

Alpin kystnatur, store og små fjorder, Skandinavias nordligste isbreer, rik rovfuglfauna.

Friluftsliv:

Området er godt egnet til fotturer og skiturer, fra fjord til fjell. Seilandsjøkelen er godt egnet til brevandring. Fine jakt- og fiskemuligheter.

Slik kommer du til Seiland nasjonalpark:

Seiland sør: E6 nordover fra Alta, riksvei 883 til Storekorsnes, hurtigbåt herfra til Hakkstabben/Altneset på Seiland.

Seiland nord: Riksvei 94 sørover fra Hammerfest, ta vestover til Akkarfjord, ferge herfra til Kjerringholmen på Seiland.

Videre transport inn til nasjonalparken skjer enten til fots eller med båt. Båtskyss inn i nasjonalparken kan ordnes med Seiland Explore eller Arctic Nature (se nedenfor). M/S Mjånes i Kvalfjord kan leies for større grupper (tlf 91 74 81 91). Lokale båteiere kan også benyttes.

Informasjon om overnattings- og servicetilbud:

Seiland Explore, Hønsby, www.seiland-explore.no, tlf 78 41 96 40

Arctic Nature, Kvalsund, www.arcticnature.no, tlf 78 41 07 78

Alta Kommune, tlf 91 77 10 18 / 78 45 50 00

Kart:

1835 I, 1836 II, 1935 IV i serien "Norge 1:50 000". Turkartmappe Kvaløya, Seiland og Sørøya (2 kart), målestokk 1:50 000, Statens Kartverk/Ugland IT.

Opprettet:

2006.

Areal:

316 km²

Forvaltning og oppsyn:

Fylkesmannen i Finnmark, tlf 78 95 03 00

Statens Naturoppsyn, avd. Alta, tlf 91 62 22 83

Mer informasjon:

www.norgesnasjonalparker.no



NORGES
NASJONALPARKER



Norges nasjonalparker – natur som får være seg selv

I Norges nasjonalparker er det naturens lover som gjelder. Det er naturen selv som bestemmer, og gjør ting i sitt eget tempo. Vi oppretter nasjonalparker for å ta vare på store naturområder – fra hav til fjell. For naturens egen skyld, for oss og for kommende generasjoner.

Nasjonalparkene byr på et mangfold av muligheter og opplevelser. Flott og variert natur, jakt, fiske, planter, fugler, dyr og kulturminner.

Ta i mot invitasjonen – bli kjent med naturen og våre nasjonalparker.



Direktoratet for
naturforvaltning
www.dirnat.no